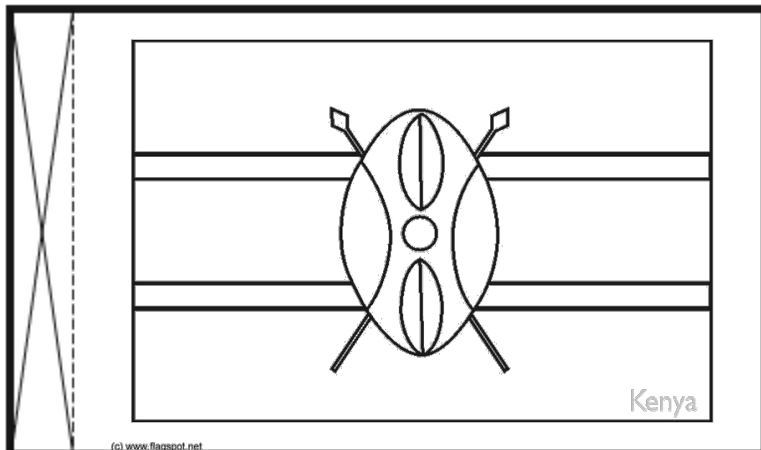


LES PAYS FRONTALIERS

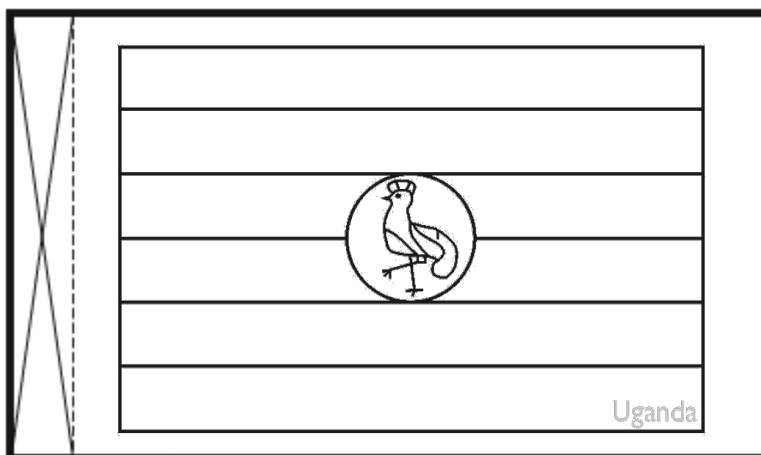


PAYS :

CAPITALE :

LANGUES :

DEVISE :

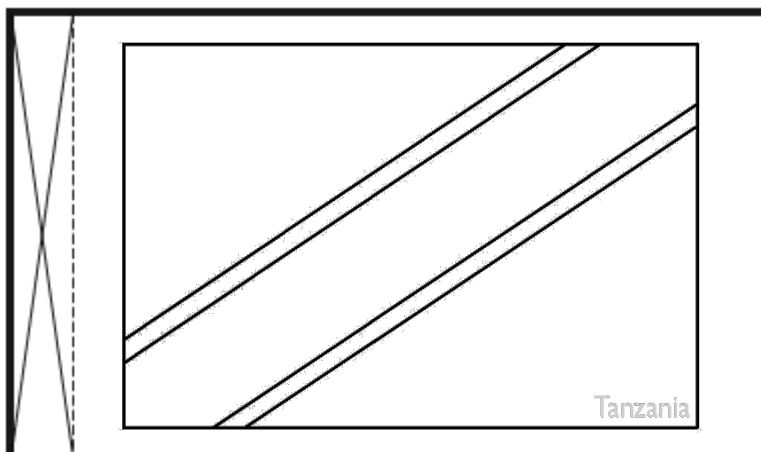


PAYS :

CAPITALE :

LANGUES :

DEVISE :



PAYS :

CAPITALE :

LANGUES :

DEVISE :

Une fois les fiches-pays remplies et découpées, il faudra les coller sur le lapbook. Elles formeront un petit livre.

Les élèves devront plier sur les pointillés les fiches. La carte de renseignement de la Tanzanie devra être entièrement collée sur le lapbook. Ensuite, il faudra les assembler en les collant sur les croix.

